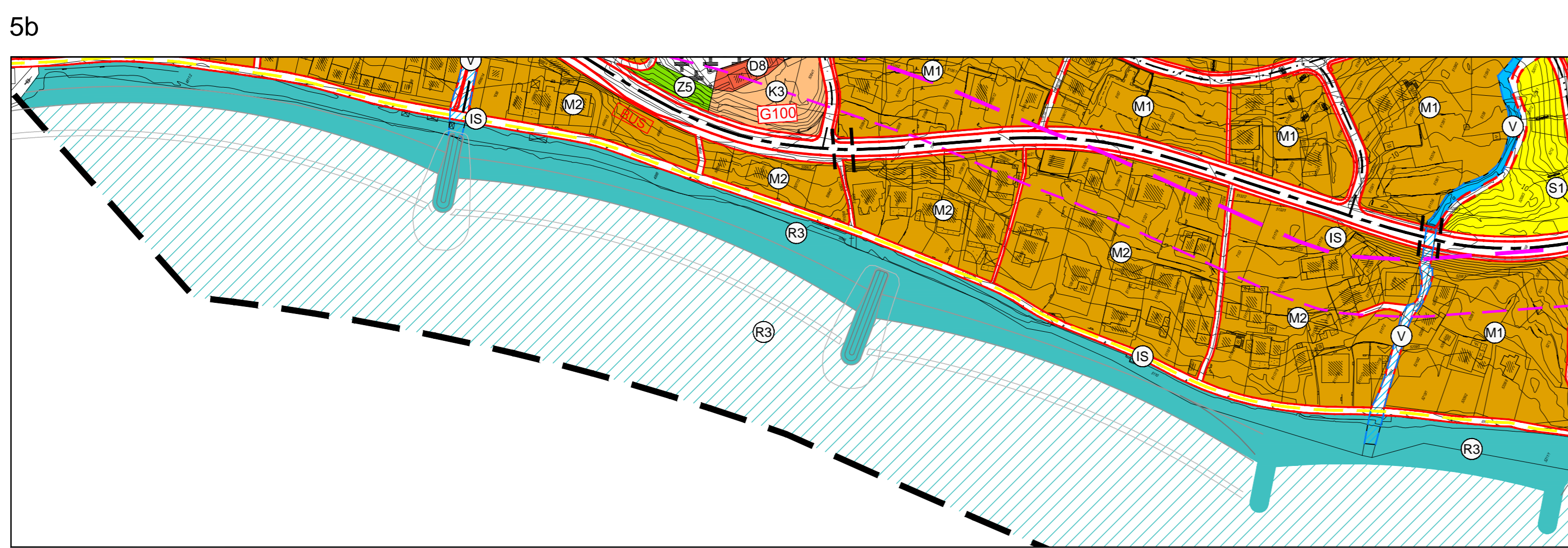
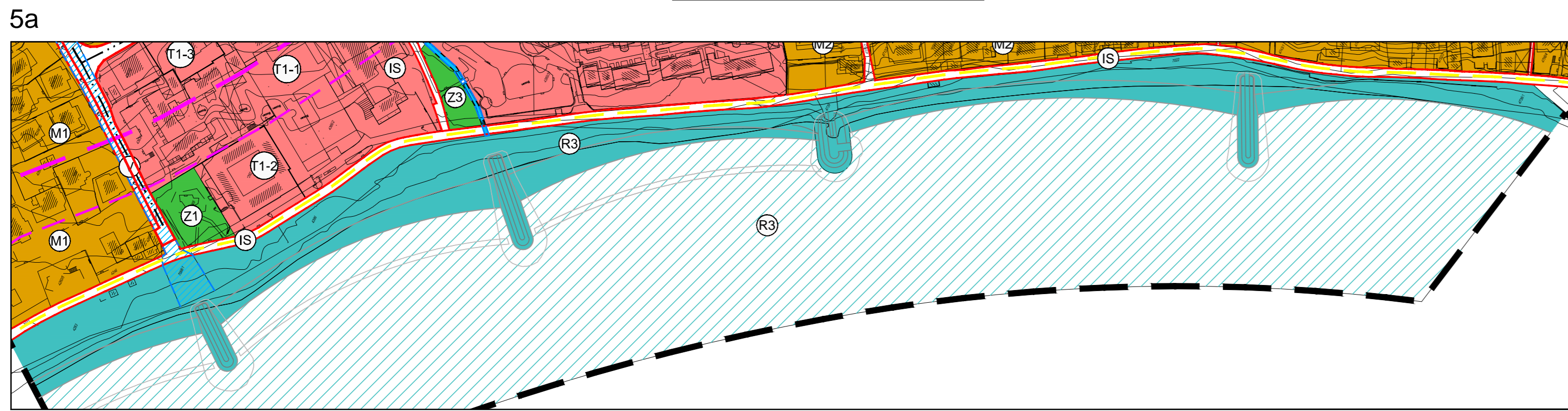
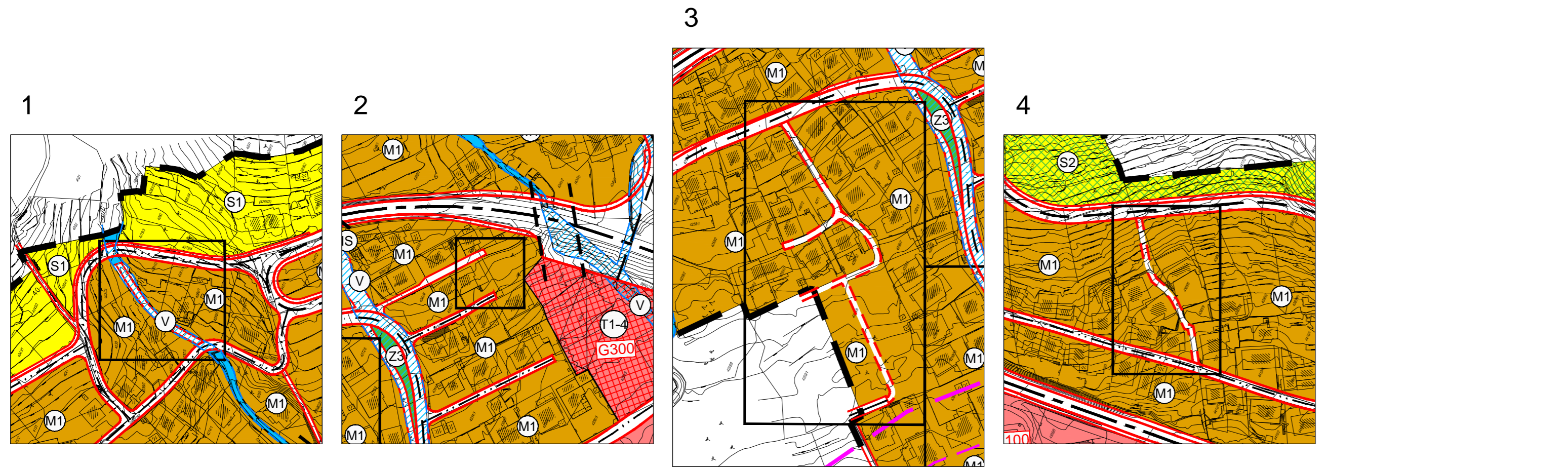


# IZMJENE I DOPUNE URBANISTIČKOG PLANA UREĐENJA NASELJA Tučepi - sjeverno i južno od D-8

## 1. KORIŠTENJE I NAMJENA POVRŠINA



- GRANICA**
- OBUHVAT URBANISTIČKOG PLANA UREĐENJA
  - CRTA 70 m OD MORSKE OBALE
  - CRTA 100 m OD MORSKE OBALE
  - CRTA 1000 m OD MORSKE OBALE
  - CRTA 300 m OD MORSKE OBALE U MORU

- KORIŠTENJE I NAMJENA POVRŠINA**
- STAMBENA NAMJENA  
S1 - stanovanje
  - STAMBENA NAMJENA  
S2 - stanovanje u zelenilu
  - MJEŠOVITA NAMJENA  
M1 - pretežito stambena  
M2 - pretežito poslovna
  - JAVNA I DRUŠTVENA NAMJENA  
D1 - uprava, D4 - predškolska, D5 - školska, D7 - kultura, D8 - vjerska
  - GOSPODARSKA NAMJENA  
POSLOVNA NAMJENA  
K1 - pretežito uslužna, K3 - komunalno servisna
  - UGOSTITELJSKO TURISTIČKA NAMJENA  
T1-1 - hotel "Alga" T1-5 - aparthotel "Flora"  
T1-2 - hotel "Kaštelet", T1-6 - hotel "Laurentum"  
T1-3 - postojeće građevine T1-7 - hotel "Villa Marija"  
T1-4 - kongresni centar s garažom T2-1 - turističko naselje "Afrodita"

- ŠPORTSKO REKREACIJSKA NAMJENA**
- R1 - šport
  - R3 - kupalište

- JAVNE I ZAŠTITNE ZELENE POVRŠINE**
- Z1 - javni park
  - Z3 - uređeno odmorište
  - Z5 - zaštitno i pejzažno zelenilo
  - Z6 - zaštitni i pejzažni prirodni krajobraz,

- OSTALE POVRŠINE**
- JAVNO VODNO DOBRO  
- regulirano otvoreno korito  
- regulirano natkriveno korito

- GROBLJE**
- POVRŠINE INFRASTRUKTURNIH SUSTAVA

- PROMETNE POVRŠINE**
- KOLNE POVRŠINE:**
- GLAVNA CESTA-magistrala
  - GLAVNA CESTA
  - SABIRNE ULICE
  - PRISTUPNE ULICE
- KOLNO-PJEŠAČKE POVRŠINE:**
- KOLNO-PJEŠAČKE ULICE
- PJEŠAČKE POVRŠINE:**
- PJEŠAČKE ULICE
  - JAVNE PJEŠAČKE POVRŠINE  
- riva, trgovi, odmorišta
  - OBALNA ŠETNICA
- OSTALI OBJEKTI:**
- MOST-VIJADUKT
  - PARKING
  - GARAŽA
  - STAJALIŠTE AUTOBUSA
  - PJEŠAČKI POTHODNIK

**URBOS**  
BIRO ZA PROSTORNO PLANIRANJE, URBANIZAM I ZAŠTITU OKOLIŠA  
d.o.o. SPLIT, Karlačičeva 11

Broj elaborata: **691/16**

Županija:	SPLITSKO DALMATINSKA
Grad:	TUČEPI
Naziv prostornog plana:	IZMJENE I DOPUNE URBANISTIČKOG PLANA UREĐENJA NASELJA Tučepi - sjeverno i južno od D-8
Naziv kartografskog prikaza:	KORIŠTENJE I NAMJENA POVRŠINA
Broj kartografskog prikaza:	1.0
Mjerilo kartografskog prikaza:	1:2000
Odluka o izradi plana (službeno glasilo):	Odluka predstavničkog tijela o donošenju plana (službeno glasilo):
"Glasnik Općine Tučepi" br. 9/16. i 11/16.	"Glasnik Općine Tučepi" br. 1/17.
Javna rasprava (datum objave): 9. listopada 2016.	Javni uvid održan: od: 17. listopada 2016. do: 31. listopada 2016.
"Slobodna Dalmacija", mrežne stranice Općine Tučepi i Ministarstva graditeljstva i prostornog uređenja	
Pečat tijela odgovornog za provođenje javne rasprave:	Odgovorna osoba za provođenje javne rasprave:
	MARIJAN MRAVIČIĆ, dipl. iur.
Suglasnost na plan prema članku 108. Zakona o prostornom uređenju i gradnji ("Narodne novine" br. 153/13) broj suglasnosti klasa: 350-02/16-13/93 Ur. br.: 531-05-1-16-8 Datum: 21. prosinca 2016.	
Pravna osoba/tijelo koje je izradilo plan:	URBOS doo SPLIT Biro za prostorno planiranje, urbanizam i zaštitu okoliša
Pečat pravne osobe/tijela koje je izradilo plan:	Odgovorna osoba:
	MAJA MADIRACA, dipl. oec.
Odgovorni voditelj:	GORDANA RADMAN, dipl. ing. arh.
Stručni tim u izradi plana:	
1. GORDANA RADMAN, dipl. ing. arh.	6. _____
2. MAJA MADIRACA, dipl. oec.	7. _____
3. ANA PASTUOVIĆ, mag. ing. aedif.	8. _____
4. _____	9. _____
5. _____	10. _____
Pečat predstavničkog tijela:	Predsjednik predstavničkog tijela:
	MARKO ŠEVELJ
Istovjetnost ovog prostornog plana s izvornikom ovjerava:	Pečat nadležnog tijela:
(ime, prezime i potpis)	